

Descriptif du parcours

A Dijon, en haut de la combe Saint-Joseph, rue Noblemaire (1), démarre le balisage gris clair.

Le chemin descend dans la combe Saint-Joseph (2) puis, après le passage sous la ligne à haute tension, arrive à la Bergerie (3) où il suit le sentier jaune/bleu du tour du Plateau de Chenôve qu'il calque ensuite en passant derrière le centre équestre, le cimetière de Chenôve et en dessous des vignes de "Montrecul" et "Clos du Chapitre" (4).

On passe devant l'église puis les pressoirs de Chenôve, à la "Ferme à l'Ecole" (5), et on gagne la table de Chenôve (6).

Vers la déchetterie de Marsannay, on quitte le sentier jaune/bleu pour gagner, par le sentier gris clair, la table de Marsannay (7) puis le parking le long de la D108 (passage du Batier, balisage jaune) (8). On plonge dans la combe Semetrot que l'on suit en descente (9) et où on rencontre bientôt les balisages propres (sentier rose) de Marsannay.


Toujours en suivant le balisage gris, après la longue montée du Chemin Stratégique puis une marche en lisière vigne / forêt de Marsannay (10), on arrive à la table de Couchey (11). Un long parcours en passant au-dessus des falaises de la combe Semetrot (12) ramène au point 9 puis 8 où on chemine de concert avec le Batier par la source de Crosne, le Château de Gouville (13), la Bergerie (3) et retour à la table de Dijon.

On peut effectuer une boucle de 8 km en partant de la table de Couchey ou de 9 km en partant de celles de Marsannay ou de Chenôve.

Le Circuit des Tables d'orientation est un itinéraire piéton de 20,6 km en 7 heures (Départ Table de Dijon).

2 modes de balisage :

- couleur gris clair : 

- pictogramme : 

2 autres possibilités de randonnée sont proposées :

- 1 boucle de 8 km en 2 h 45 (Départ Couchey)
- 1 boucle de 9 km en 3 h (Départ des tables de Marsannay ou de Chenôve)

Ce circuit a été créé et aménagé par le Syndicat Intercommunal de Sauvegarde et de Mise en Valeur du Plateau de Chenôve.






Particularité du sentier :

Réunit toutes les tables d'orientation disposées autour du Plateau de Chenôve (sauf celle située sur le chemin de ronde du Mont Afrique à Corcelles-les-Monts).

Coordonnées :

- Syndicat Intercommunal de Sauvegarde et de Mise en Valeur du Plateau de Chenôve, Place Jean Bart, 21160 MARSANNAY-LA-COTE
- Office de Tourisme de Marsannay, 41 rue de Mazy, 21160 MARSANNAY-LA-COTE

Légendes :

-  Circuit des Tables d'orientation
-  Parking / Aire de stationnement
-  Aire de pique-nique
-  Office de Tourisme de Marsannay
-  Routes
- - - Lignes / Sentiers
- = = Chemins forestiers
- >-< Lignes électriques



Office de Tourisme
Marsannay-la-Côte

Circuit des Tables d'orientation



Sentier créé et balisé



Syndicat Intercommunal
de Sauvegarde et de
Mise en Valeur du
Plateau de Chenôve

